



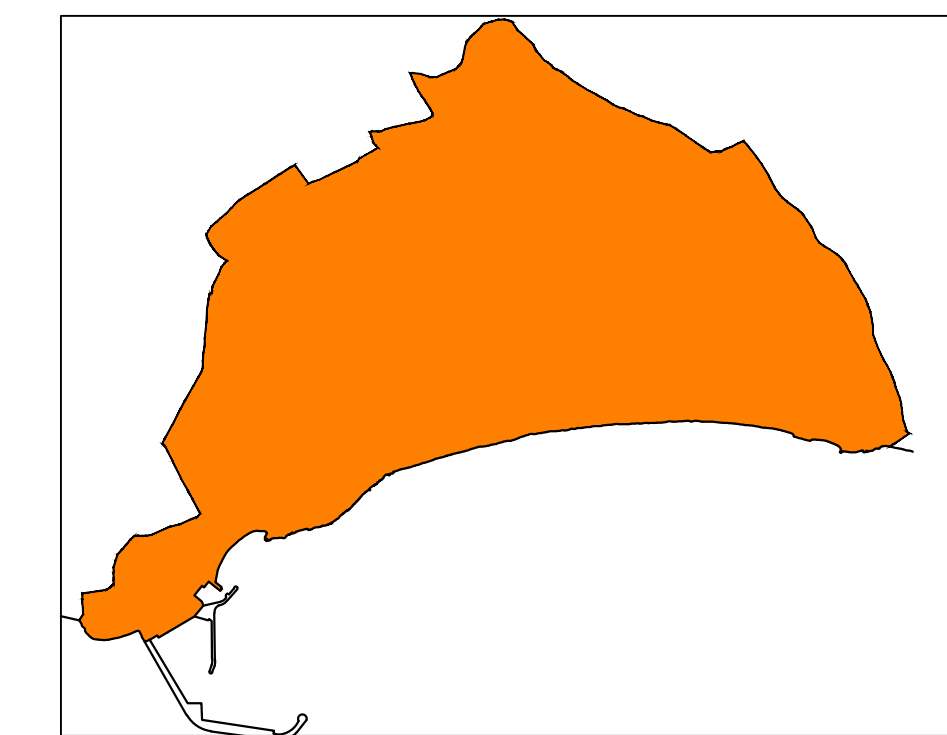
Comune di
POZZALLO (RG)

Piano Regolatore Generale Revisione generale

Adeguato al Piano Paesaggistico della Provincia di Ragusa: approvato con D.A. 5 Aprile 2016
Adeguato alle Delibere Consiliari di controdeduzione alle osservazioni
Adeguato al parere V.A.S. di cui al D.A. n. 40/GAB del 17 febbraio 2023
e al parere della Soprintendenza BB.CC.AA. di Ragusa prof. n. 2097 del 18 aprile 2023

Progettazione
Schema di massima
I.U.A.V. - Studi & Progetti - I.S.P. srl
Progetto definitivo
Prof. ing. arch. Giuseppe Trombino

Amministrazione Comunale
















Il territorio comunale. Stato di fatto

3

Scala 1:10.000

Legenda

-  Area urbana consolidata
-  Aree periurbane intensive in formazione
-  Agglomerati urbani in aree agricole
-  Insediamenti in formazione in ambiti di residenze stagionali
-  Insediamenti produttivi
-  Aree agricole con case sparse
-  Aree agricole non urbanizzate
-  Principali attrezzature pubbliche
-  Principale viabilità extraurbana
-  Linea ferroviaria
-  Spiaggia
-  Area normata dal Piano Regolatore A.S.I.
-  Confine comunale