



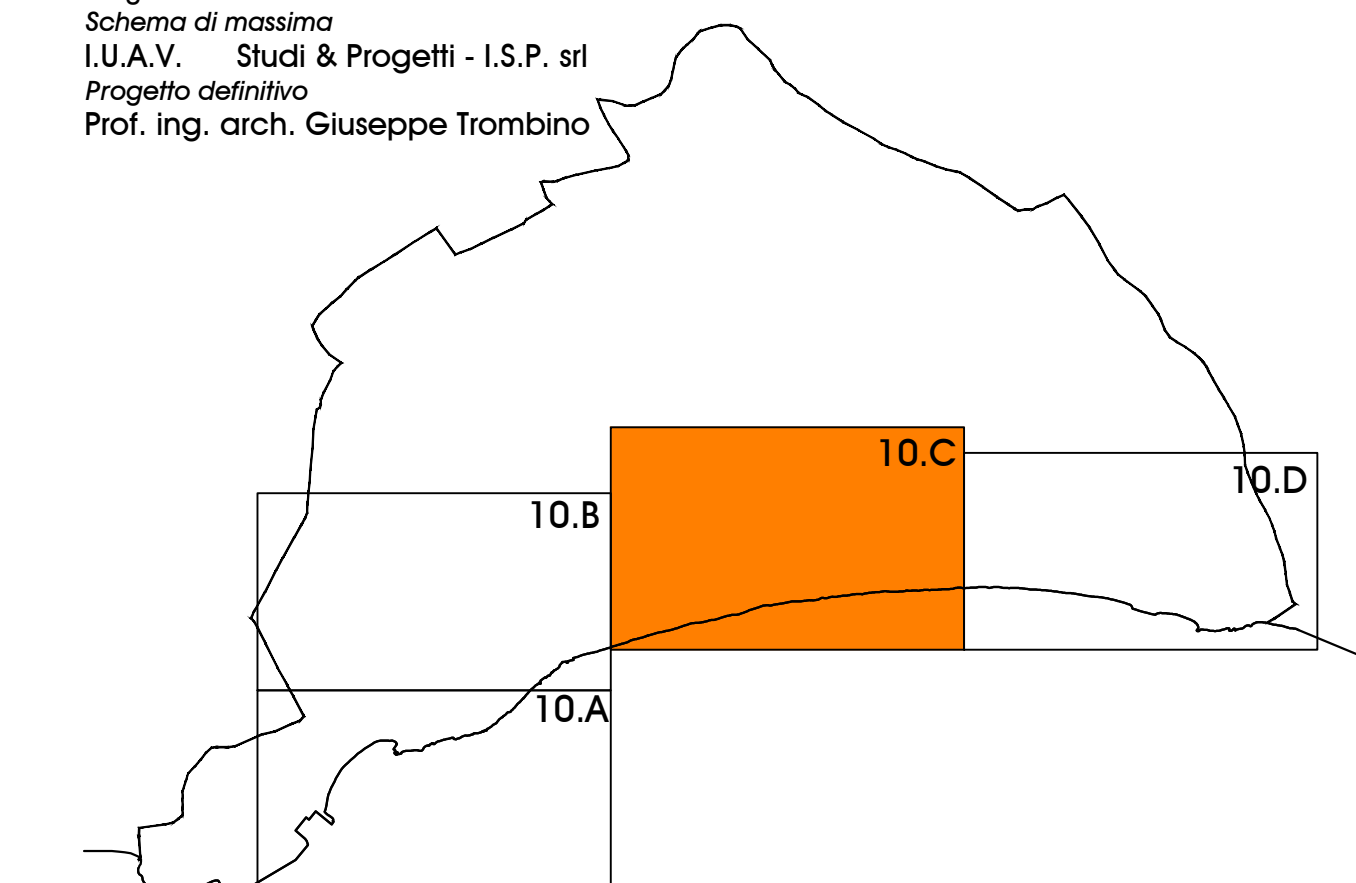
Comune di
POZZALLO (RG)

Piano Regolatore Generale Revisione generale

Adeguato al Piano Paesaggistico della Provincia di Ragusa approvato con D.A. 5 Aprile 2016
Adeguato alle Delibere Consiglieri di controdeduzione alle osservazioni
Adeguato al parere V.A.S. di cui al D.A. n. 40/GAB del 17 febbraio 2023
e al parere della Soprintendenza 88.CC.AA. di Ragusa prot. n. 2097 del 18 aprile 2023

Progettazione
Schema di massima
I.U.A.V. - Studi & Progetti - I.S.P. srl
Progetto definitivo
Prof. Ing. arch. Giuseppe Trombino

Amministrazione Comunale



L'area urbanizzata. Stato di diritto
10.C

Scala 1:2.000

LEGENDA



A



B0



B0a



B0b



B1



B2



B3

ZONE PRODUTTIVE



D1



D2

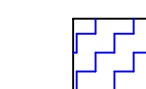


D3

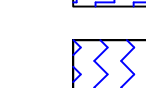


E

ZONE SERVIZI



F1



F2

DESTINAZIONE SERVIZI



IC1 - Chiese ed edifici di culto

IC2 - Asili e servizi socio-sanitari

IC3 - Amministrazione e servizi pubblici

IC4 - Servizi tecnologici

IC5 - Attrezzature culturali

IC6 - Istruzione superiore

IC7 - Centro didattico

IC8 - Cimitero

IC9 - Discarica

S1 - Scuola materna

S2 - Scuola elementare

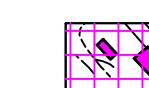
S3 - Scuola media

V - Verde

P - Parcheggi

--- LIMITE AREA NORMATA DAL PIANO A.S.I.

--- CONFINE COMUNALE



C1



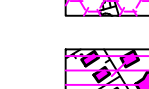
C1a



C2




CL




CT1


ZONE A VINCOLO SPECIALE



RIMBOSCHIMENTO



RISPETTO STRADALE E CIMITERIALE



SP