



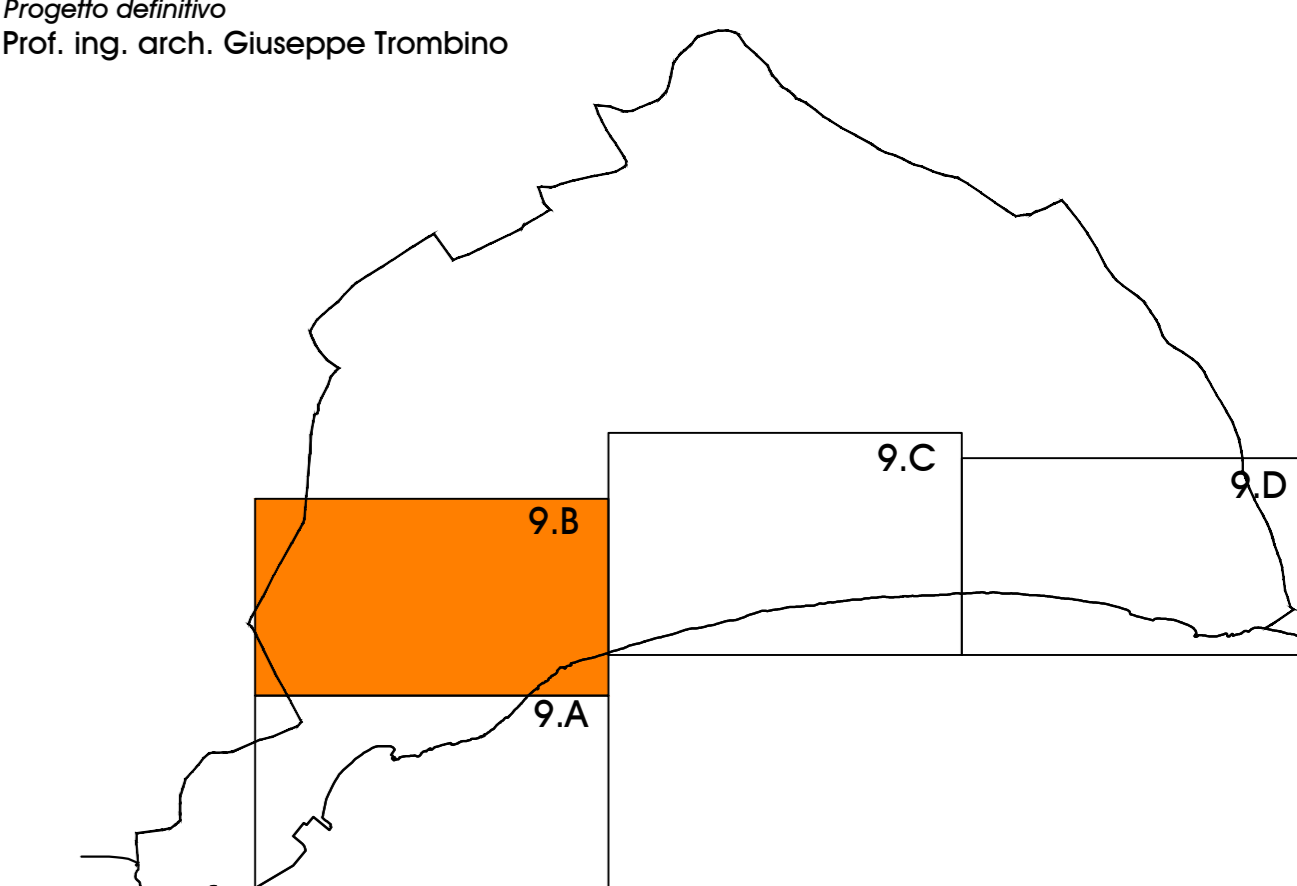
Comune di
POZZALLO (RG)

Piano Regolatore Generale Revisione generale

Adeguato al Piano Paesaggistico della Provincia di Ragusa approvato con D.A. 5 Aprile 2016
Adeguato alle Delibere Consiliari di controdeduzione alle assenzioni
Adeguato al parere V.A.S. di cui al D.A. n. 40/GAB del 17 febbraio 2023
e al parere della Soprintendenza B.C.C.A.A. di Ragusa prof. n. 2097 del 18 aprile 2023

Progettazione
Schema di massima
I.U.A.V. - Studi & Progetti - I.S.P. srl
Progetto definitivo
Prof. ing. arch. Giuseppe Trombino

Amministrazione Comunale









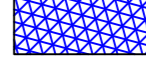














L'area urbanizzata. Stato di fatto

9.B

Scala 1:2.000

Legenda

-  Aree interessate da lottizzazioni recenti già realizzate
-  Aree interessate da lottizzazioni in fase di realizzazione
-  Aree interessate da lottizzazioni convenzionate non ancora realizzate
-  Aree interessate da lottizzazioni approvate e non convenzionate
-  Aree interessate da lottizzazioni in itinere
-  Attrezzature di interesse locale
-  **Zone F - Attrezzature di interesse generale**
-  A - Attrezzature generiche
-  S - Attrezzature scolastiche
-  R - Attrezzature religiose
-  V1 - Verde pubblico
-  V2 - Verde attrezzato
-  P - Parcheggi
-  F1 - Attrezzature per la istruzione superiore
-  F2 - Impianti tecnologici e annuari
-  F3 - Impianti tecnici urbani
-  F4 - Attrezzature amministrative
-  F5 - Attrezzature polifunzionali
-  F6 - Stazione ferroviaria
-  Spiaggia
-  Confine comunale

