



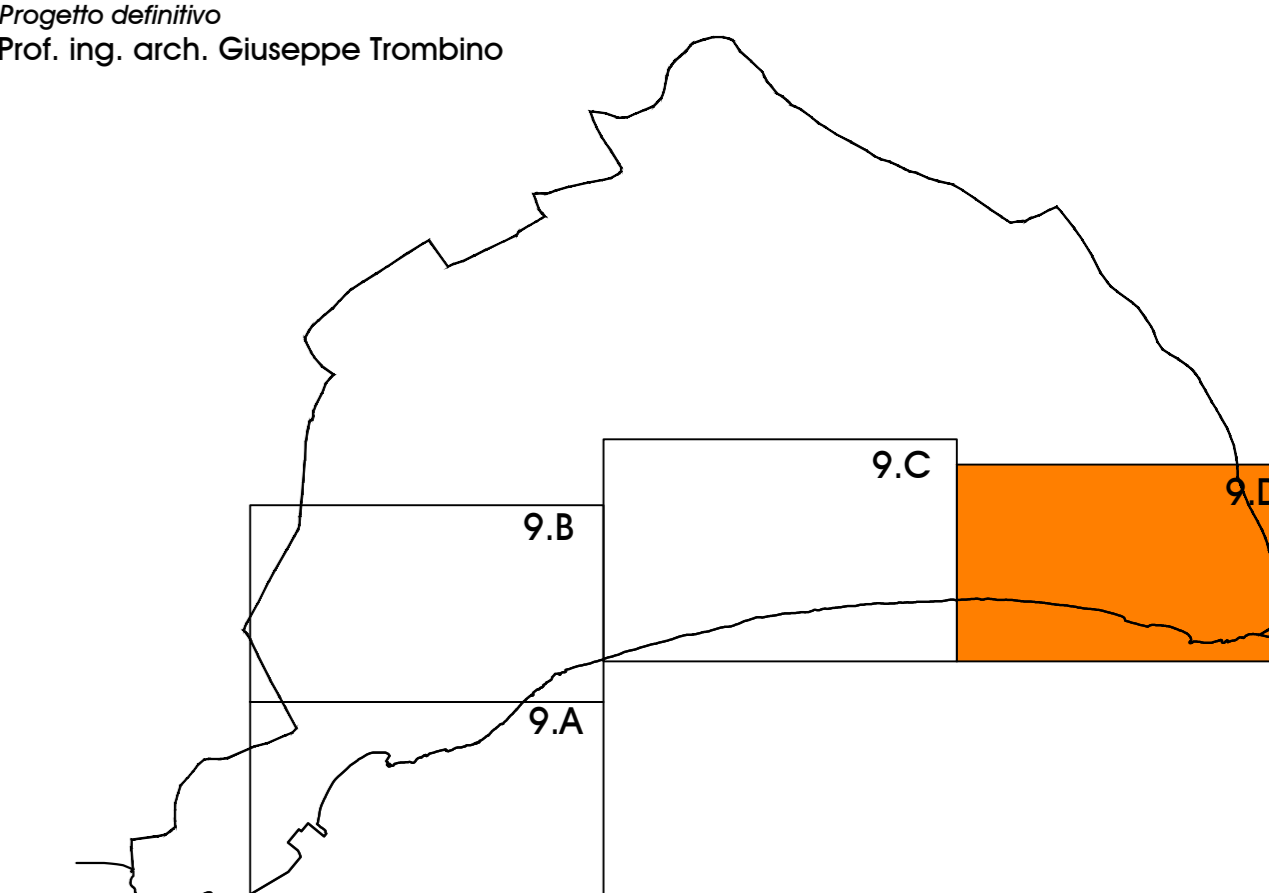
Comune di
POZZALLO (RG)

Piano Regolatore Generale Revisione generale

Adeguato al Piano Paesaggistico della Provincia di Ragusa approvato con D.A. 5 Aprile 2016
Adeguato alle Delibere Consulari di controdeduzione alle osservazioni
Adeguato al parere V.A.S. di cui al D.A. n. 40/GAB del 17 febbraio 2023
e al parere della Soprintendenza BB.CC.AA. di Ragusa prot. n. 2097 del 18 aprile 2023

Progettazione
Schema di massima
I.U.A.V. Studi & Progetti - I.S.P. srl
Progetto definitivo
Prof. Ing. arch. Giuseppe Trombino










Amministrazione Comunale



L'area urbanizzata. Stato di fatto
9.D

Scala 1:2.000

Legenda

-  Aree interessate da lottizzazioni recenti già realizzate
-  Aree interessate da lottizzazioni in fase di realizzazione
-  Aree interessate da lottizzazioni convenzionate non ancora realizzate
-  Aree interessate da lottizzazioni approvate e non convenzionate
-  Aree interessate da lottizzazioni in itinere
-  Attrezzature di interesse locale
 - A - Attrezzature generiche
 - S - Attrezzature scolastiche
 - R - Attrezzature religiose
 - V1 - Verde pubblico
 - V2 - Verde attrezzato
 - P - Parcheggi
-  Zone F - Attrezzature di interesse generale
 - F1 - Attrezzature per la istruzione superiore
 - F2 - Impianti tecnologici e cannonati
 - F3 - Impianti tecnici urbani
 - F4 - Attrezzature amministrative
 - F5 - Attrezzature professionali
 - F6 - Stazione ferroviaria
-  Spiaggia
-  Confine comunale

